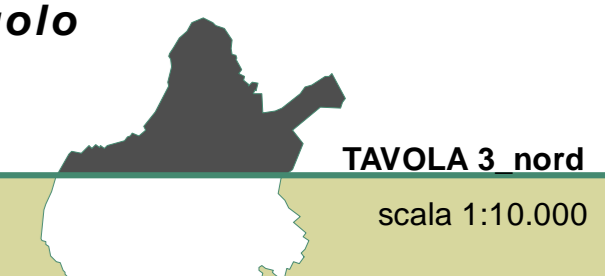


IL SISTEMA DEI VINCOLI SOVRAORDINATI
Vincolo Idrogeologico
Vincoli di tutela dell'acqua e del suolo




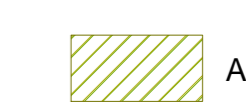







Dirigente del Settore Governo del Territorio
Arch. Riccardo Pecorario

Dirigente del Servizio Pianificazione Territoriale
Arch. Riccardo Pecorario

Responsabile dell'U.O. Staff tecnico di settore
Geom. Giuseppe Santoro

Gruppo di lavoro:
Arch. Silvia Balli
Arch. Catta Lenzi
Ing. Mario Addamiano
Geom. Riccardo Cori

Ottobre 2009

-  Aree sottoposte a vincolo idrogeologico
-  Aree boscate sottoposte a vincolo idrogeologico
-  aree percorse dal fuoco
-  fascia di 50 m contigua all'area percorsa dal fuoco
-  pozzi per il consumo umano
-  area di tutela dei pozzi
-  sito da sottoporre a bonifica ambientale
Piano di Bonifica provinciale
-  sito bonificato e/o certificato
Piano di Bonifica provinciale
-  aree da sottoporre a bonifica ambientale
Piano di Bonifica regionale

