

IL SISTEMA DEI VINCOLI SOVRAORDINATI
Vincolo Idrogeologico
Vincoli di tutela dell'acqua e del suolo

TAVOLA 3 sud
scala 1:10.000










Dirigente del Settore Governo del Territorio
Arch. Riccardo Pecorario

Dirigente del Servizio Pianificazione Territoriale
Arch. Riccardo Pecorario

Responsabile dell'U.O. Staff tecnico di settore
Geom. Giuseppe Santoro

Gruppo di lavoro:
Arch. Silvia Balli
Arch. Catia Lenzi
Ing. Mario Addamiano
Geom. Riccardo Cori

OTTOBRE 2009

-  Aree sottoposte a vincolo idrogeologico
-  Aree boscate sottoposte a vincolo idrogeologico
-  aree percorse dal fuoco
-  fascia di 50 m contigua all'area percorsa dal fuoco
-  pozzi per il consumo umano
-  area di tutela dei pozzi
-  sito da sottoporre a bonifica ambientale
Piano di Bonifica provinciale
-  sito bonificato e/o certificato
Piano di Bonifica provinciale
-  aree da sottoporre a bonifica ambientale
Piano di Bonifica regionale

