









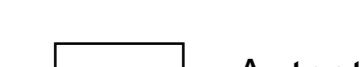

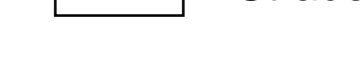




Caratteristiche e criticità del sistema agroambientale
QUADRO CONOSCITIVO

<p>Ufficio di Piano Roberto Canali</p> <p>Direttore Generale Maurizio Del Regno</p> <p>Assessorato all'Agricoltura Gianni Cacci</p> <p>Prodotto e Coordinato per gli Attributi di Pianificazione Roberto Piccinini - dal 27/03/2009 al 24/03/2011 Francesco Caporaso - da 01/03/2011</p> <p>Responsabile del Progettamento Giuseppe Santoro</p> <p>Consulente Generale - Direttore Scientifica Generale Giuseppe Santoro</p> <p>Collaboratore alla Progettazione Generale e Coordinatore attività di Pianificazione Luca Garavito</p> <p>Genere della Comunicazione Lisa Franciosi</p> <p>Coordinatore Tecnico e Scientifico dell'Ufficio di Piano Carla Perrone</p> <p>Progettazione dell'Ufficio di Piano Pamela Braccotti</p> <p>Ufficio di Piano Shiva Bacci Elsa Caporossi Manuela Casarano Monica Del Gallo Alex Lenzi Cristina Lenzi Claudia Nazzari</p>	<p>Coordinatore ambientale Servizio Urbanistica Michela Bracci, Massimo Fabbri, Costanza Stramaccioni Mara Adamiano, Riccardo Corti, Francesca Gori, Davide Tombari</p> <p>Servizio Mobilità, Politiche Emergenti e Grandi Opere Lorenzo Frascini Alessandro Adilardi, Edoardo Barilazzi</p> <p>Servizio Sistemi Informativi e Statistica DIP - Sistema Informativo Territoriale Alessandro Radelli Francesco Pacini Stefano Sestini Paola Frazzetta Caterina Sanda, Bellomini Sandra</p> <p>Consulenti Aspetti generali Alberto Tomasi Nicola Mantovani Aspetti agroambientali David Fattori Aspetti generali Bianca Scatuzzi Aspetti generali Luca Fossi e Luca Gardone per Studio Sinergia Pierluigi Valeria Rizzo</p> <p>Progettazione dell'Ufficio di Piano Pamela Braccotti</p> <p>Progetto grafico Giancarlo Padoa, Carla Perrone Paolo Martignozzi e Alessandro Modì per Abbeni IDEAI Stefano Bini Servizio Informativo Territoriale ed Assetto Ambientale Luca Genti per LDP progetti GIS</p> <p>Disegnatori Giuseppe Carlinaro Stefano Sestini Paolo Maria Vannucchi Aspetti Generali Gloria Dei Orsi</p>
---	---

Schema interpretativo delle caratteristiche degli spazi aperti

- SERBATOI DI NATURALITA'**
-  Boschi
 -  Aree Protette
- CONNESSIONI ECOLOGICHE POTENZIALI**
-  Fiume Bisenzio e Torrente Iolo
 -  Laghi e zone umide
 -  Corsi d'acqua minori
- (I corsi d'acqua in se non sono da definirsi "corridoi ecologici", ma lo sono le fasce di vegetazione ripariale che li costeggiano; le quali fungono da "Habitat lineari" per numerose specie).
- AREE DI VALORE AGROAMBIENTALE CONNETTIVO**
-  Aree agricole di pianura (greenbelt esterna)
 -  Aree agricole di frangia
 -  Aree agricole in ambito urbano da tutelare (greenbelt interna)
- AREE ECOLOGICHE POTENZIALMENTE SENSIBILI**
-  Cunei e penetranti di cui evitare la saldatura
 -  Greenway multifunzionali
- CRITICITA' E BARRIERE AMBIENTALI**
-  Nucleo urbanizzato
 -  Autostrada A11
 -  Strade di 2° livello : Declassate e Tangenziali
 -  Seconda Tangenziale (di progetto)
 -  Strade di servizio alla città
 -  Ambiti critici da sottoporre a deframmentazione

