

**Il centro storico:
i capisaldi della città pubblica**

QUADRO CONOSCITIVO

Sindaco
Roberto Cenni

Direttore Generale
Vincenzo Del Regno

Assessore all'Urbanistica
Gianni Cenni

Progettista e Coordinatore per le Attività di Pianificazione
Direttore del Servizio Urbanistica
Riccardo Pecorario dal 27/06/2006 al 31/01/2011
Francesco Caporaso dal 01/02/2011

Responsabile del Procedimento
Giuseppe Santoro

Consulente Generale - Direzione Scientifica Generale
Gianfranco Gorelli

Collaborazione alla Progettazione Generale e Coordinamento all'attività di Pianificazione
Luisa Garassino

Garante della Comunicazione
Lia Franciolini

Coordinamento Tecnico e Scientifico dell'Ufficio di Piano
Camilla Perrone

Responsabile dell'Ufficio di Piano
Pamela Bracciotti

Ufficio di Piano
Silvia Balli
Pamela Bracciotti
Elisa Cappelletti
Marco Caroli
Manuela Casarano
Monica Del Sarto
Alice Lenzi
Catalia Lenzi
Chiara Nostrato

Contributi interdisciplinari
Servizio Pianificazione e Attuazione Urbanistica
Michela Brachi, Massimo Fabbri, Costanza Stramaccioni
Mario Adamiano, Riccardo Corti, Francesca Gori,
Davide Tombelli

Servizio Mobilità Ambiente Grandi Infrastrutture e Protezione Civile
Lorenzo Frasconi
Alessandro Adilardi, Edoardo Bardazzi

Servizio Sistema Informativo
SIT - Sistema Informativo Territoriale
Alessandro Radavelli
Francesco Pacini

Gruppo Statistica
Paola Frezza
Carmagnini Sandra, Belluomini Sandra





Consulenti
Aspetti Geologici
Alberto Tomai
Niccolò Mantovani
Aspetti agro-ambientali
David Fanfani
Aspetti agro-forestali
Ilaria Scattari
Aspetti ambientali
Laura Fossi e Luca Gardone per Studio Sinergia
Piemonte
Stefano Stanghellini
Valeria Ruaro

Percorso partecipativo
Giancarlo Paba, Camilla Perrone
Paolo Martinez e Alessandra Modi per Abbeni IDEAI
Sociologia srl

Sistema informativo Territoriale ed Aspetti Informatici
Luca Gentili per LDP progetti GIS


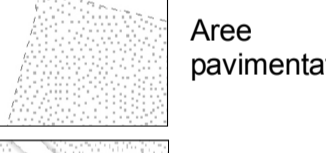
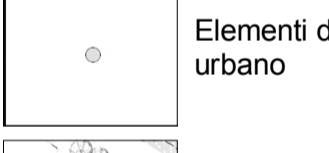

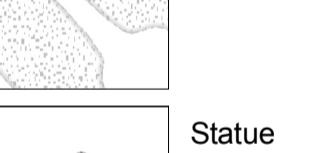
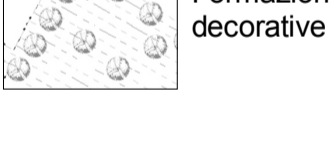
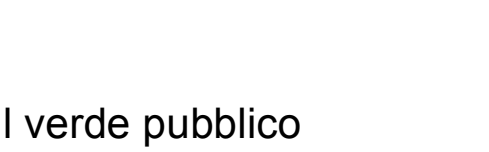

Studi specifici
Paesaggio Antico
Giuseppe Centauro
Storia del Territorio
Paolo Maria Vannucchi
Aspetti Economici
Gabi Dei Ottati

Le architetture della centralità

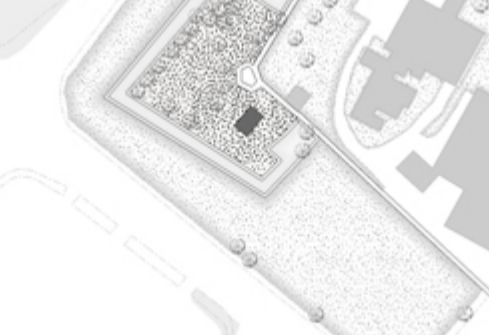




	
Emergenze architettoniche di interesse pubblico, sociale e culturale	Le mura
	
Patrimonio edilizio presente al 1954	Edifici posteriori al 1954

I luoghi della centralità



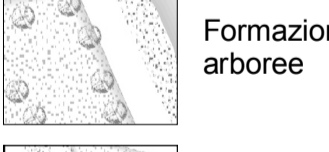



Le piazze

			Elementi di arredo urbano
			Formazioni arboree decorative e filari
			
Stature			


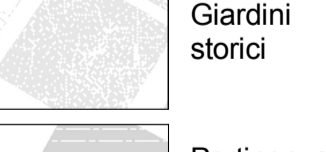
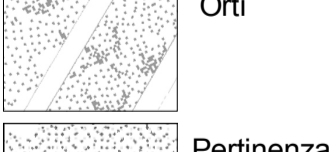

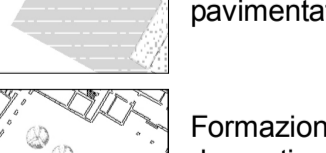



Il verde pubblico

			Formazioni arboree decorative
			
			Formazioni arboree

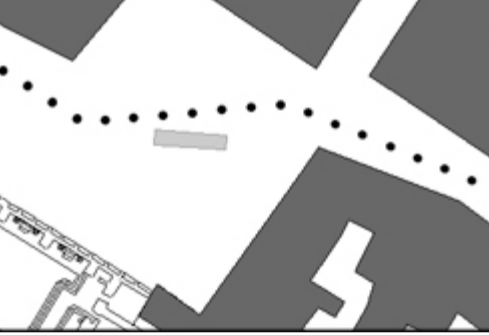
Le aree pubbliche sul Bisenzio

			Formazioni arboree
			Piste ciclabili

Aree di pertinenza di edifici di interesse pubblico

			Orti
			Pertinenza verde
			Formazioni arboree decorative e filari

Relazioni

	Principali connessioni tra il centro e la città
---	---